

El presente plan general de ciudad real de Ciudad Real, en cumplimiento de lo establecido en el artículo 17.1 de la Ley 7/1985, de 1 de junio, de Bases de Régimen Local, y en el artículo 17.1 de la Ley 1/1987, de 15 de febrero, de Bases de Régimen Local, se ha elaborado en virtud de la autorización contenida en el artículo 17.1 de la Ley 7/1985, de 1 de junio, de Bases de Régimen Local, y en el artículo 17.1 de la Ley 1/1987, de 15 de febrero, de Bases de Régimen Local, y en virtud de la autorización contenida en el artículo 17.1 de la Ley 7/1985, de 1 de junio, de Bases de Régimen Local, y en el artículo 17.1 de la Ley 1/1987, de 15 de febrero, de Bases de Régimen Local.



INFRAESTRUCTURA: AGUA POTABLE



EXCMO. AYUNTAMIENTO DE CIUDAD REAL

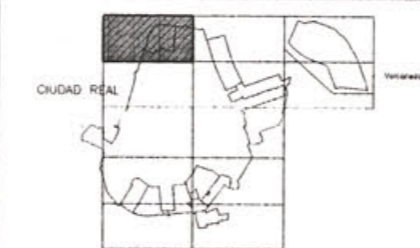
GERENCIA MUNICIPAL DE URBANISMO



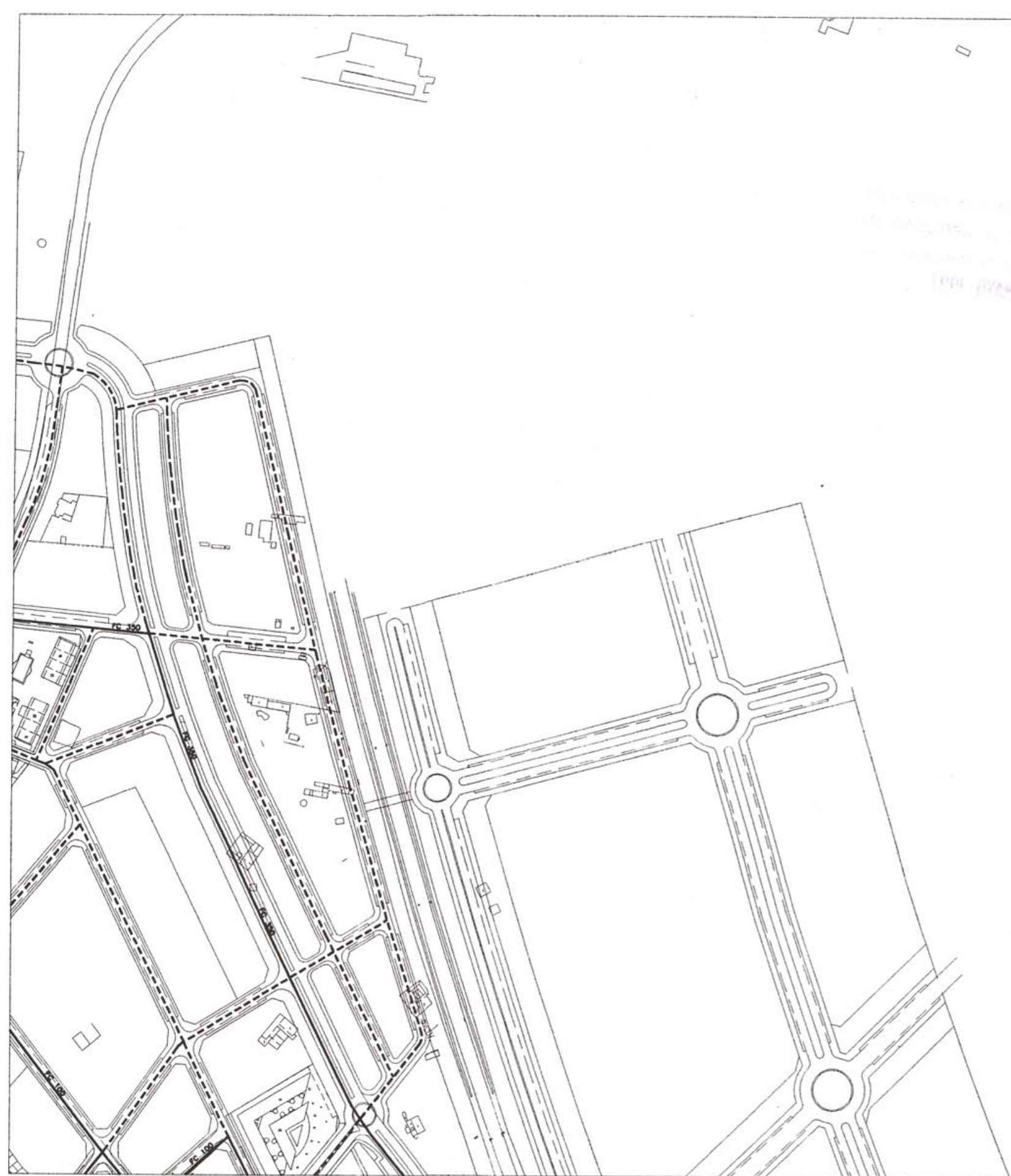
1. El presente plan general de ciudad real se elabora en virtud de lo dispuesto en el artículo 17 de la Ley 1/1994, de 13 de febrero, de ordenación del territorio, urbanismo y vivienda.
 2. El presente plan general de ciudad real se elabora en virtud de lo dispuesto en el artículo 17 de la Ley 1/1994, de 13 de febrero, de ordenación del territorio, urbanismo y vivienda.
 3. El presente plan general de ciudad real se elabora en virtud de lo dispuesto en el artículo 17 de la Ley 1/1994, de 13 de febrero, de ordenación del territorio, urbanismo y vivienda.



——— RED DE AGUA ACTUAL
 - - - - - RED DE AGUA PREVISTA



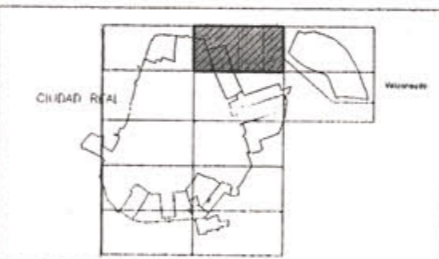
PLAN GENERAL DE CIUDAD REAL		Escala	Plano
PLANOS DE ORDENACION		1:4.000	13
INFRAESTRUCTURAS; AGUA POTABLE		Fecha	hoja 1
EXCMO. AYUNTAMIENTO DE CIUDAD REAL		Marzo-95	
GERENCIA MUNICIPAL DE URBANISMO			
Dibujado Gerencia Municipal de Urbanismo		Arquitecto Alejandro Moyano Gomez	



PLAN GENERAL DE CIUDAD REAL
 PLANOS DE ORDENACION
 INFRAESTRUCTURAS: AGUA POTABLE
 1984



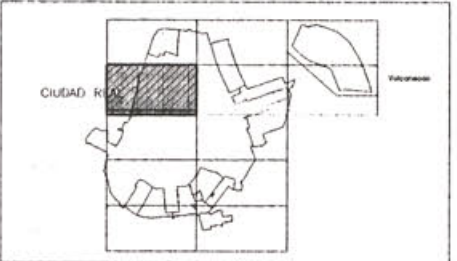
——— RED DE AGUA ACTUAL
 - - - - - RED DE AGUA PREVISTA




PLAN GENERAL DE CIUDAD REAL			
PLANOS DE ORDENACION		Escala	Plano
INFRAESTRUCTURAS: AGUA POTABLE		1/4.000	13
EXCMO. AYUNTAMIENTO DE CIUDAD REAL		GERENCIA MUNICIPAL DE URBANISMO	Fecha Marzo-85
Dibujado Gerencia Municipal de Urbanismo		Arquitecto Alejandro Moyano Gomez	
		hoja 2	



——— RED DE AGUA ACTUAL
 - - - - - RED DE AGUA PREVISTA



PLAN GENERAL DE CIUDAD REAL			
PLANOS DE ORDENACION		Escala	Plano
INFRAESTRUCTURAS: AGUA POTABLE		1/4.000	13
EXCMO. AYUNTAMIENTO DE CIUDAD REAL	 GERENCIA MUNICIPAL DE URBANISMO	Fecha	hoja 3
		Marzo-95	
Dibujado Gerencia Municipal de Urbanismo		Arquitecto Alejandro Moyano Gomez	



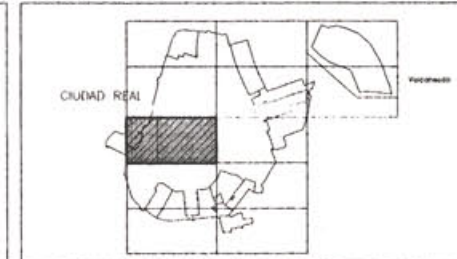
——— RED DE AGUA ACTUAL
 - - - - RED DE AGUA PREVISTA



PLAN GENERAL DE CIUDAD REAL			
PLANOS DE ORDENACION		Escala	Plano
INFRAESTRUCTURAS: AGUA POTABLE		1/4.000	13
EXCMO. AYUNTAMIENTO DE CIUDAD REAL		GERENCIA MUNICIPAL DE URBANISMO	fecha
		Marzo-95	hoja 4
Dibujado Gerencia Municipal de Urbanismo		Arquitecto Alejandr. Mayán. Gomez	



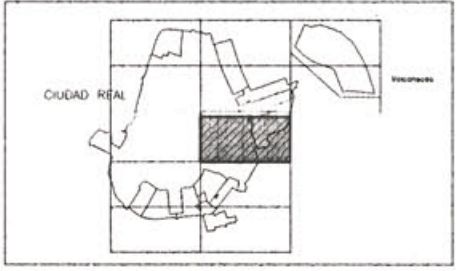
— RED DE AGUA ACTUAL
 - - - RED DE AGUA PREVISTA



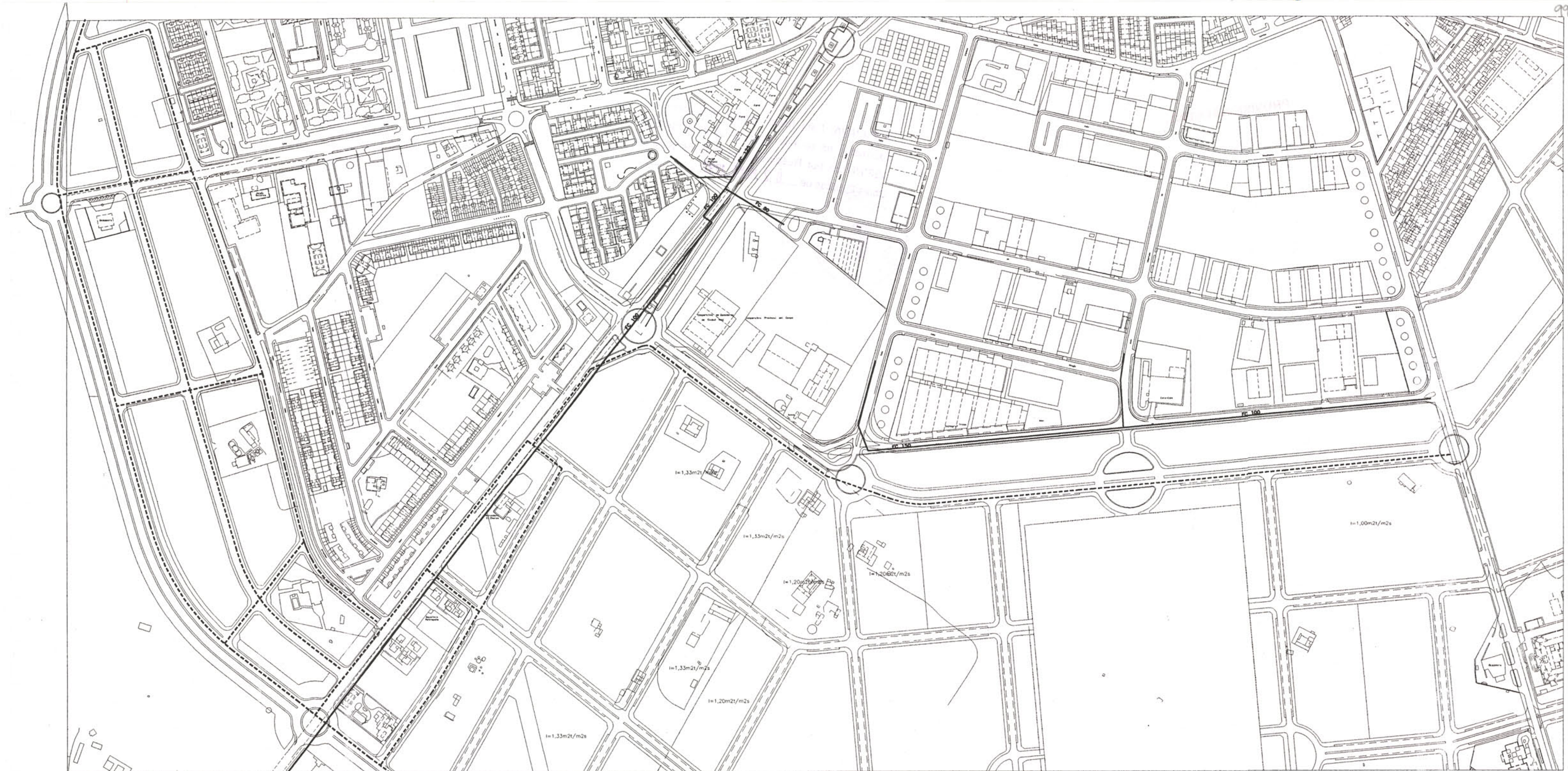
PLAN GENERAL DE CIUDAD REAL			
PLANOS DE ORDENACION		Escala	Piano
INFRAESTRUCTURAS: AGUA POTABLE		1:4.000	13
EXCMO. AYUNTAMIENTO DE CIUDAD REAL		Fecha	Marzo-95
GERENCIA MUNICIPAL DE URBANISMO		hoja	6
Dibujado Gerencia Municipal de Urbanismo		Arquitecto Alejandro Moyano Gomez	



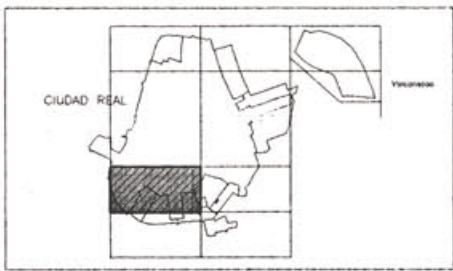
——— RED DE AGUA ACTUAL
 - - - - RED DE AGUA PREVISTA



PLAN GENERAL DE CIUDAD REAL	
PLANOS DE ORDENACION	
INFRAESTRUCTURAS: AGUA POTABLE	
EXCMO. AYUNTAMIENTO DE CIUDAD REAL	GERENCIA MUNICIPAL DE URBANISMO
Escala 1/4.000	Plano 13
Fecha Marzo-95	hoja 7
Dibujado Gerencia Municipal de Urbanismo	Arquitecto Alejandro Moyano Gomez



——— RED DE AGUA ACTUAL
 - - - - RED DE AGUA PREVISTA

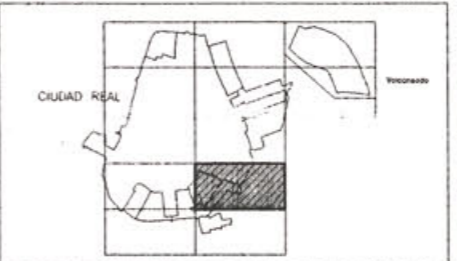


PLAN GENERAL DE CIUDAD REAL

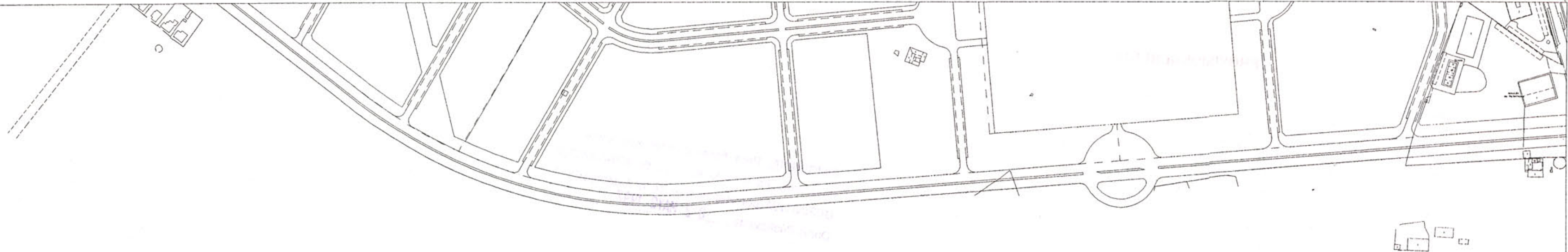
PLANOS DE ORDENACION		Escala	Piano
INFRAESTRUCTURAS: AGUA POTABLE		1/4.000	13
EXCMO. AYUNTAMIENTO DE CIUDAD REAL		Fecha	Marzo-95
GERENCIA MUNICIPAL DE URBANISMO		Arquitecto	Alejandro Moyano Gomez
Dibujado Gerencia Municipal de Urbanismo		hoja 8	



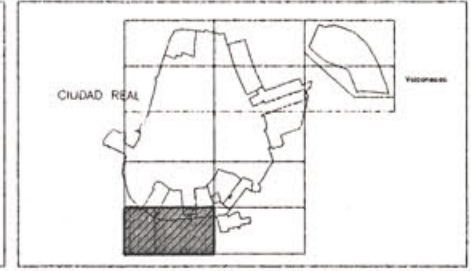
— RED DE AGUA ACTUAL
 - - - RED DE AGUA PREVISTA



PLAN GENERAL DE CIUDAD REAL			
PLANOS DE ORDENACION		Escala	Plano
INFRAESTRUCTURAS: AGUA POTABLE		1/4.000	13
EXCMO. AYUNTAMIENTO DE CIUDAD REAL		Fecha	Marzo-95
GERENCIA MUNICIPAL DE URBANISMO		hoja 9	
Dibujado Gerencia Municipal de Urbanismo		Arquitecto Alejandro Moyano Gomez	



——— RED DE AGUA ACTUAL
 - - - - - RED DE AGUA PREVISTA



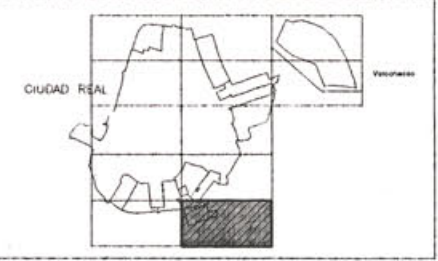
PLAN GENERAL DE CIUDAD REAL			
PLANOS DE ORDENACION		Escala	Plano
INFRAESTRUCTURAS: AGUA POTABLE		1/4.000	13
EXCMO. AYUNTAMIENTO DE CIUDAD REAL		Fecha	hoja 10
GERENCIA MUNICIPAL DE URBANISMO		Marzo-95	
Dibujado Gerencia Municipal de Urbanismo		Arquitecto Alejandro Moyano Gomez	



COPIA DE LA PLANTA DE AGUA POTABLE
 ELABORADA POR EL AYUNTAMIENTO DE CIUDAD REAL
 EN EL AÑO 1995



——— RED DE AGUA ACTUAL
 - - - - - RED DE AGUA PREVISTA



PLAN GENERAL DE CIUDAD REAL			
PLANOS DE ORDENACION		Escala	Plano
INFRAESTRUCTURAS: AGUA POTABLE		1/4.000	13
EXCMO. AYUNTAMIENTO DE CIUDAD REAL		GERENCIA MUNICIPAL DE URBANISMO	Fecha
Dibujado Gerencia Municipal de Urbanismo		Arquitecto Alejandro Mayano Gomez	
		Marzo-95	hoja 11