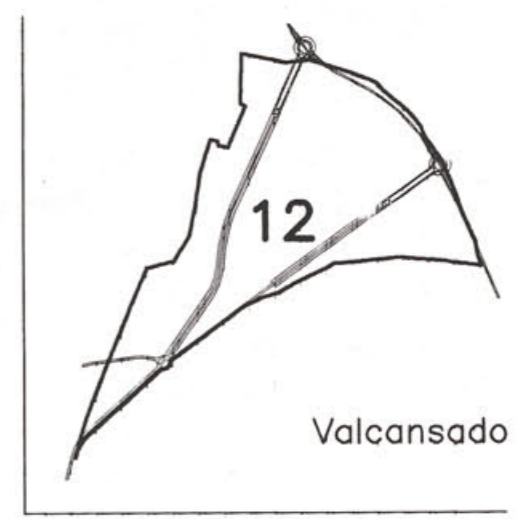


CIUDAD REAL





*5B. GESTION DEL SUELO URBANIZABLE*



**Limites**

- suelo urbano
- limite del area
- limite del sector

**Dotaciones Públicas**

-  de carácter local
-  sistemas generales



**PLAN GENERAL DE CIUDAD REAL**

GESTION DEL SUELO URBANIZABLE  
AREAS Y SECTORES

Escala  
1/4.000

Plano  
5B

EXCMO. AYUNTAMIENTO  
DE CIUDAD REAL

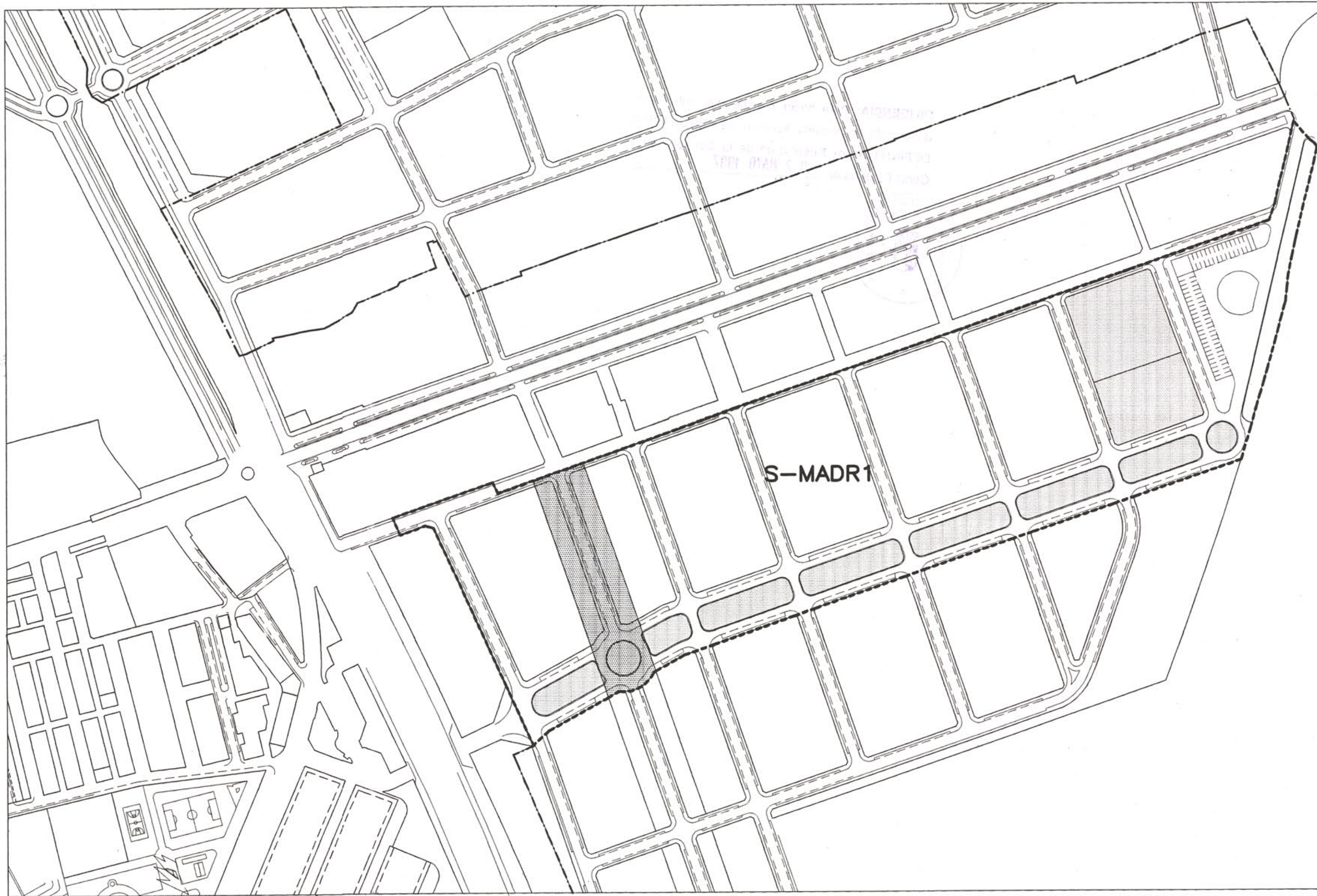
GERENCIA MUNICIPAL  
DE URBANISMO

Fecha  
Abril-96

hoja 1

Dibujado  
Gerencia Municipal de Urbanismo

Arquitecto  
Alejandro Moyano Gomez



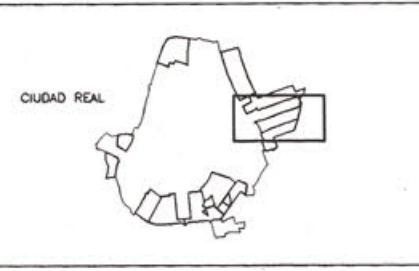
S-MADR1

Limites

- - - - - suelo urbano
- limite del area
- limite del sector

Dotaciones Públicas

-  carácter local
-  sistemas generales



<b>PLAN GENERAL DE CIUDAD REAL</b>		
<b>GESTION DEL SUELO URBANIZABLE</b>		Escala
<b>AREAS Y SECTORES</b>		1/4.000
EXCMO. AYUNTAMIENTO DE CIUDAD REAL	GERENCIA MUNICIPAL DE URBANISMO	Plano
		5B
		Fecha
		Abril-96
Dibujado		Arquitecto
Gerencia Municipal de Urbanismo		Alejandro Moyano Gomez
		hoja 2



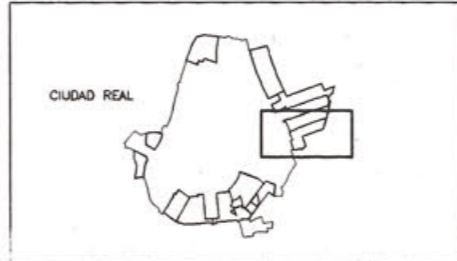
S-MADR2

**Limites**

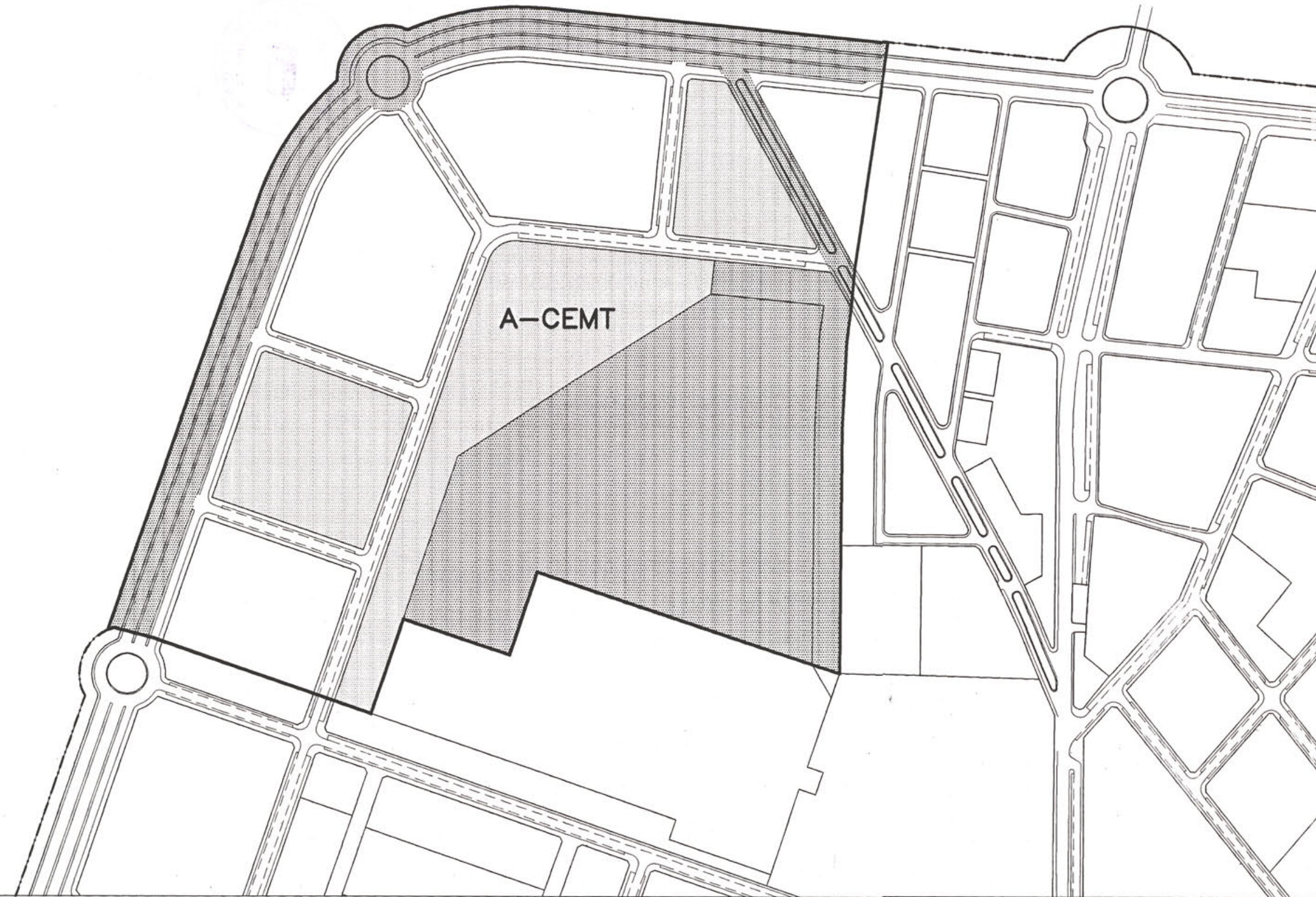
- - - - - suelo urbano
- limite del area
- — — limite del sector

**Dotaciones Públicas**

- de carácter local
- sistemas generales



<b>PLAN GENERAL DE CIUDAD REAL</b>		
<b>GESTION DEL SUELO URBANIZABLE</b> AREAS Y SECTORES	Escala 1/4.000	Plano <b>5B</b>
EXCMO. AYUNTAMIENTO DE CIUDAD REAL	GERENCIA MUNICIPAL DE URBANISMO	Fecha Abril-96
Dibujado Gerencia Municipal de Urbanismo		Arquitecto Alejandro Moyano Gomez



**Limites**

--- suelo urbano

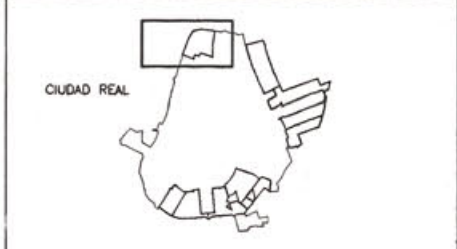
— limite del area


--- limite del sector

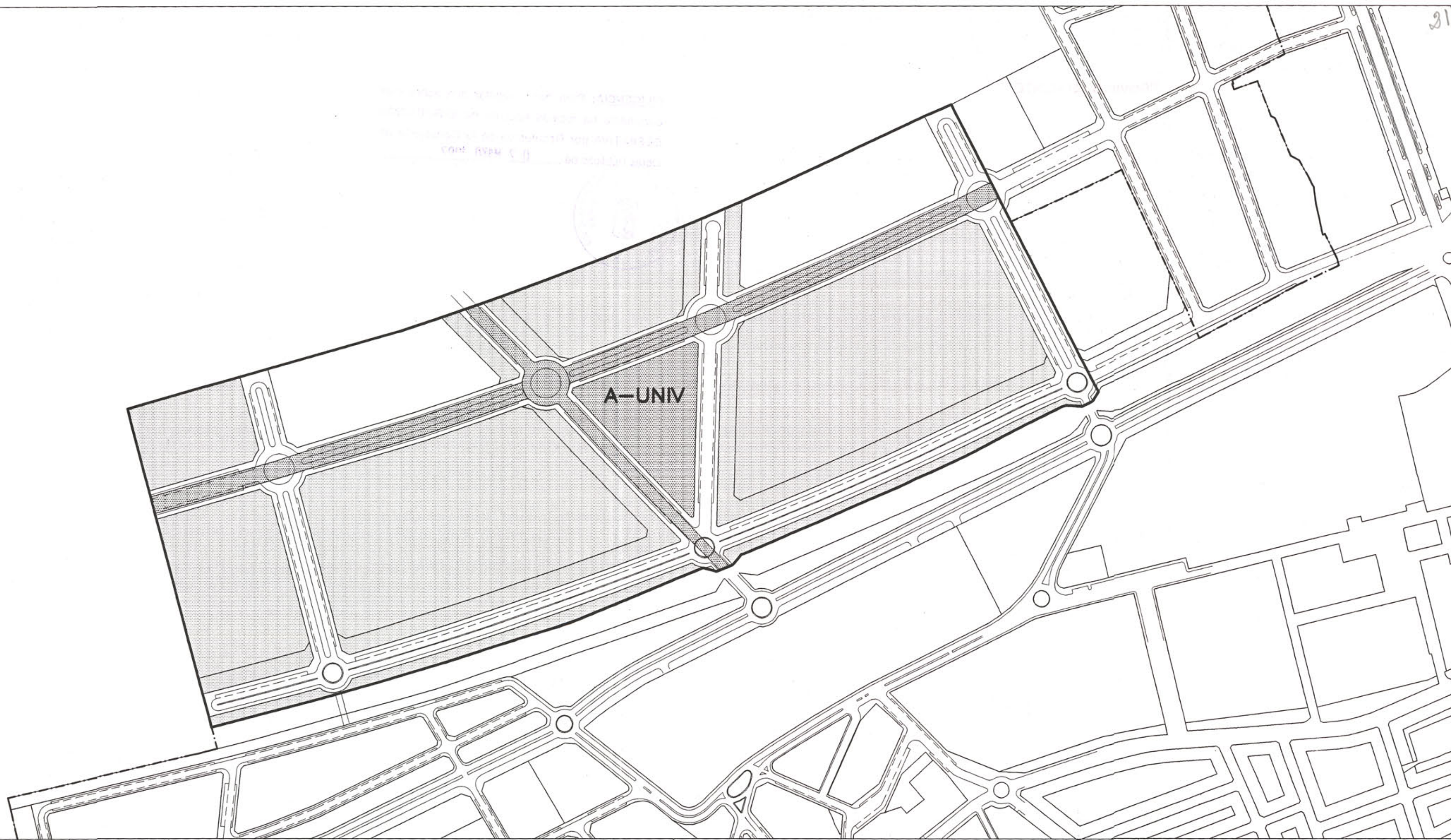
**Dotaciones Públicas**

▨ de carácter local

▨ sistemas generales



<b>PLAN GENERAL DE CIUDAD REAL</b>		
<b>GESTION DEL SUELO URBANIZABLE</b>	Escala 1/4.000	Plano 5B
<b>AREAS Y SECTORES</b>	Fecha Abril-96	hoja 4
EXCMO. AYUNTAMIENTO DE CIUDAD REAL	 GERENCIA MUNICIPAL DE URBANISMO	
Dibujado Gerencia Municipal de Urbanismo	Arquitecto Alejandro Moyano Gomez	





El presente plan general de urbanismo se aprueba en virtud de lo establecido en el artículo 17.1 de la Ley 18/1987, de 13 de junio, de Urbanismo, y en el artículo 17.1 de la Ley 1/1994, de 24 de marzo, de Urbanismo, en virtud de lo establecido en el artículo 17.1 de la Ley 18/1987, de 13 de junio, de Urbanismo, y en el artículo 17.1 de la Ley 1/1994, de 24 de marzo, de Urbanismo.

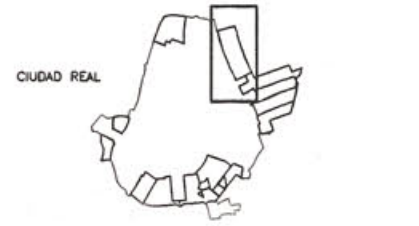
A-UNIV

**Limites**

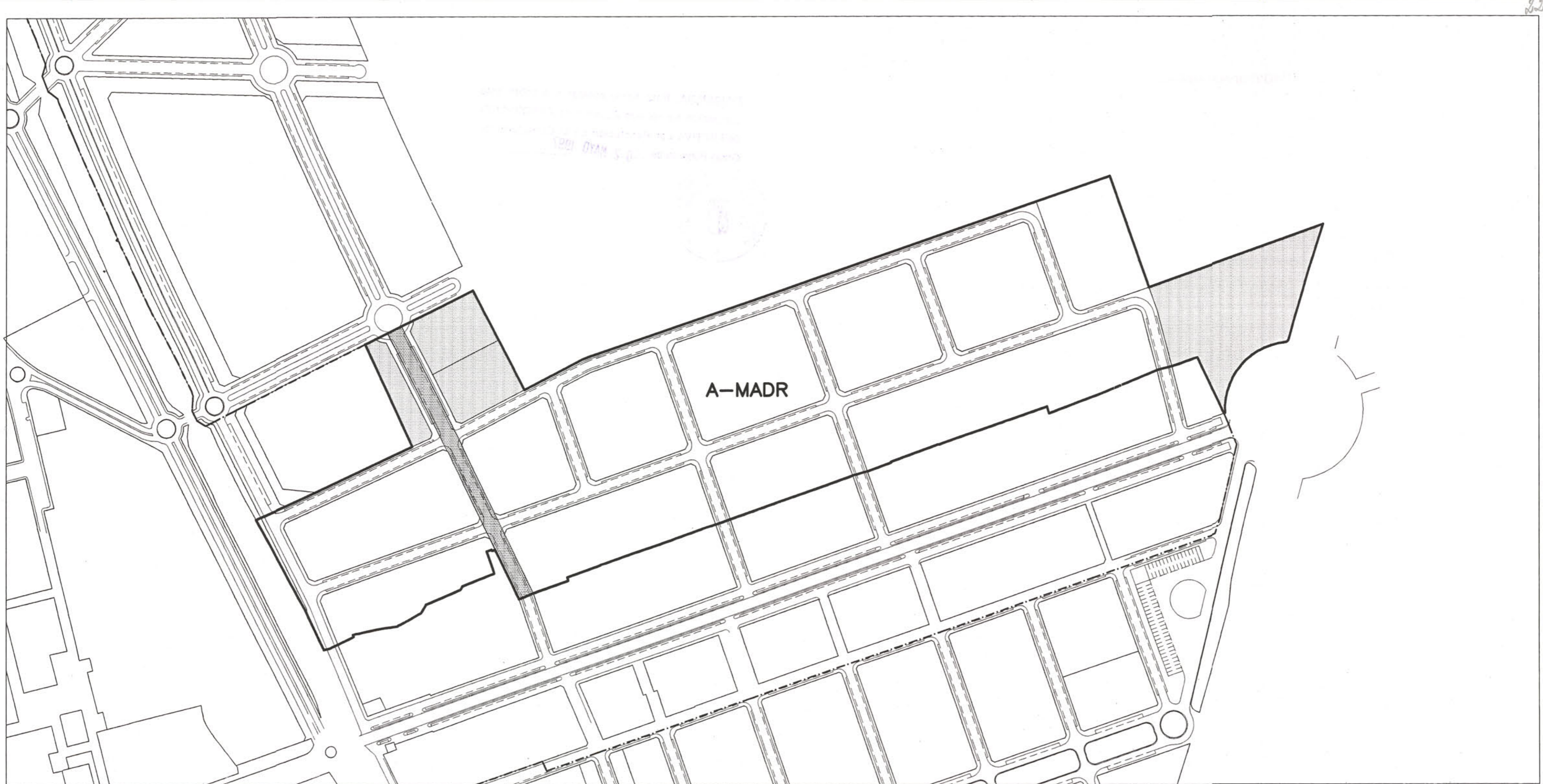
- - - - - suelo urbano
- limite del area
- - - - - limite del sector

**Dotaciones Públicas**

-  de carácter local
-  sistemas generales



<b>PLAN GENERAL DE CIUDAD REAL</b>		
<b>GESTION DEL SUELO URBANIZABLE</b>	Escala	Plano
<b>AREAS Y SECTORES</b>	1/4.000	5B
EXCMO. AYUNTAMIENTO DE CIUDAD REAL	GERENCIA MUNICIPAL DE URBANISMO	Fecha
		Abril-96
Dibujado		Arquitecto
Gerencia Municipal de Urbanismo		Alejandro Moyano Gomez
		hoja 5





EXCMO. AYUNTAMIENTO DE CIUDAD REAL  
 GERENCIA MUNICIPAL DE URBANISMO  
 1991 OYAN 5-0-80

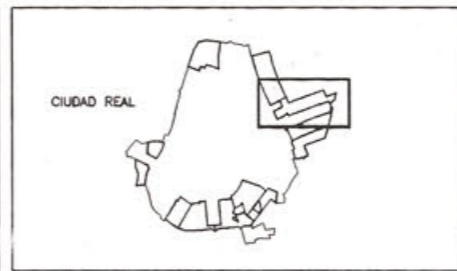
A-MADR

**Limites**

- - - - - suelo urbano
- limite del area
- — — limite del sector

**Dotaciones Públicas**

-  de carácter local
-  sistemas generales





<b>PLAN GENERAL DE CIUDAD REAL</b>		
<b>GESTION DEL SUELO URBANIZABLE</b>	Escala 1/4.000	Plano <b>5B</b>
<b>AREAS Y SECTORES</b>	Fecha Abril-96	hoja 6
EXCMO. AYUNTAMIENTO DE CIUDAD REAL		GERENCIA MUNICIPAL DE URBANISMO
Dibujado Gerencia Municipal de Urbanismo		Arquitecto Alejandro Moyano Gomez

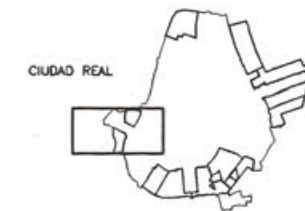


**Limites**

- suelo urbano
- limite del area
- limite del sector

**Dotaciones Públicas**

-  de carácter local
-  sistemas generales



**PLAN GENERAL DE CIUDAD REAL**

**GESTION DEL SUELO URBANIZABLE**  
AREAS Y SECTORES

Escala  
1/4.000  
Plano  
**5B**  
Fecha  
Abril-96  
hoja 7

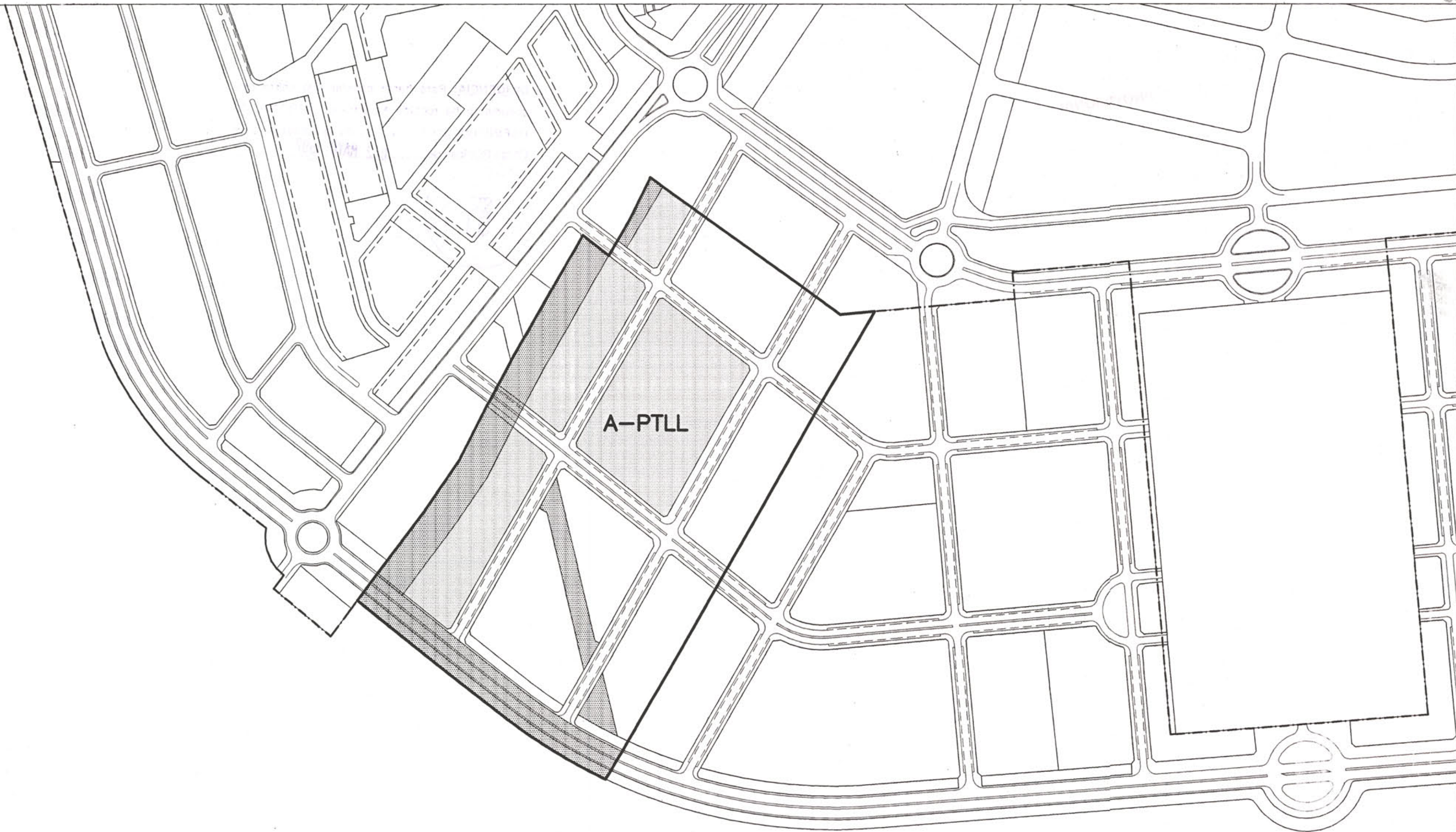
EXCMO. AYUNTAMIENTO  
DE CIUDAD REAL

GERENCIA MUNICIPAL  
DE URBANISMO

Dibujado  
Gerencia Municipal de Urbanismo

Arquitecto  
Alejandro Moyano Gomez







A-PTLL

**Limites**

- suelo urbano
- limite del area
- limite del sector

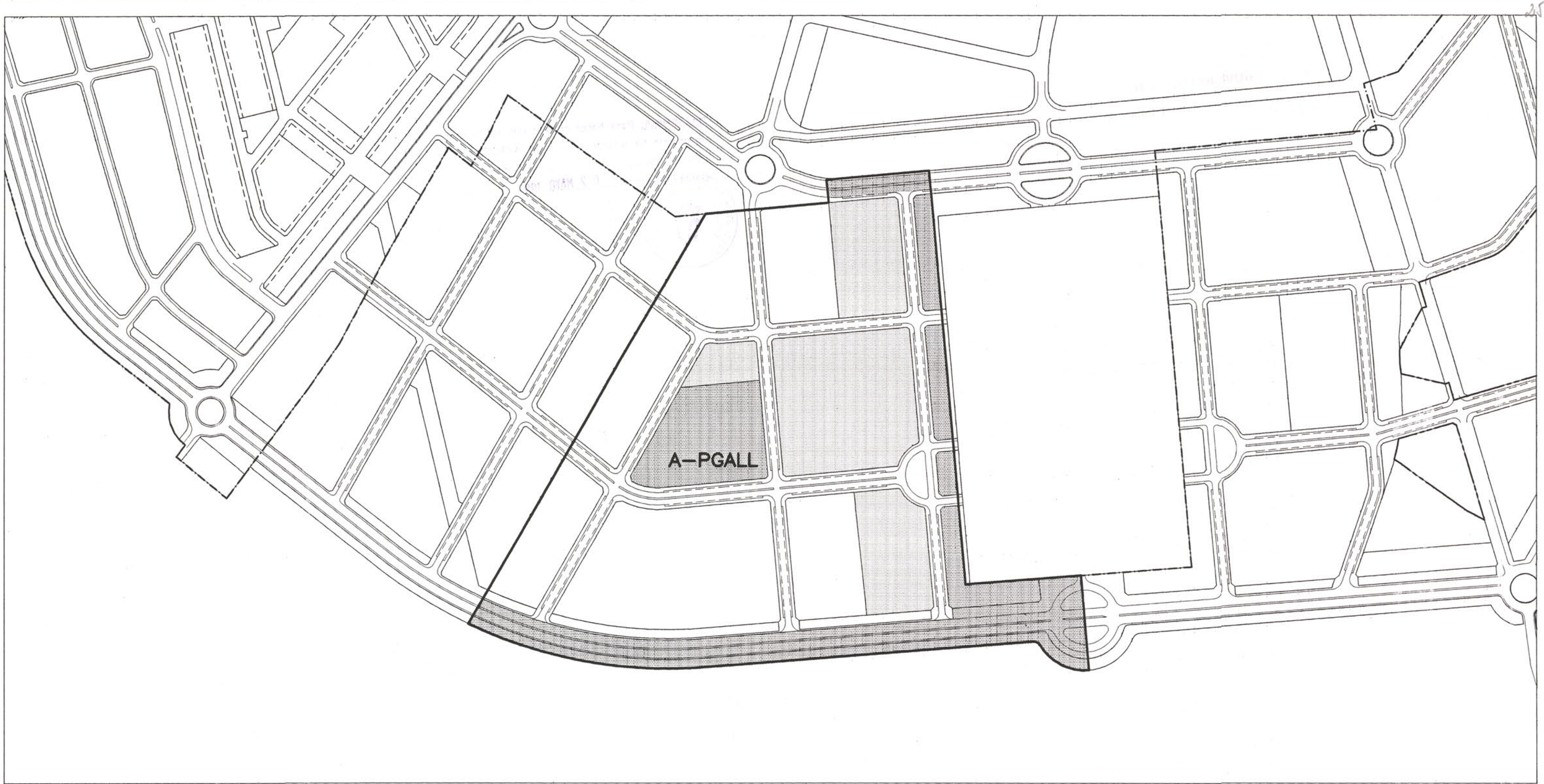
**Dotaciones Públicas**

-  de carácter local
-  sistemas generales



**PLAN GENERAL DE CIUDAD REAL**



<b>GESTION DEL SUELO URBANIZABLE</b>		Escala	Plano
<b>AREAS Y SECTORES</b>		1/4.000	5B
EXCMO. AYUNTAMIENTO DE CIUDAD REAL	GERENCIA MUNICIPAL DE URBANISMO	Fecha	hoja 8
		Abril-96	
Dibujado		Arquitecto	
Gerencia Municipal de Urbanismo		Alejandro Moyano Gomez	

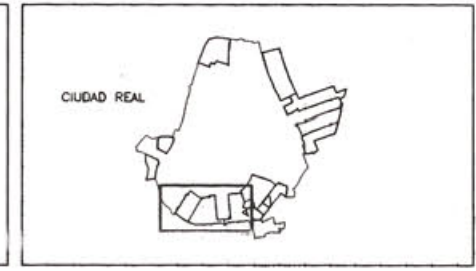


**Limites**

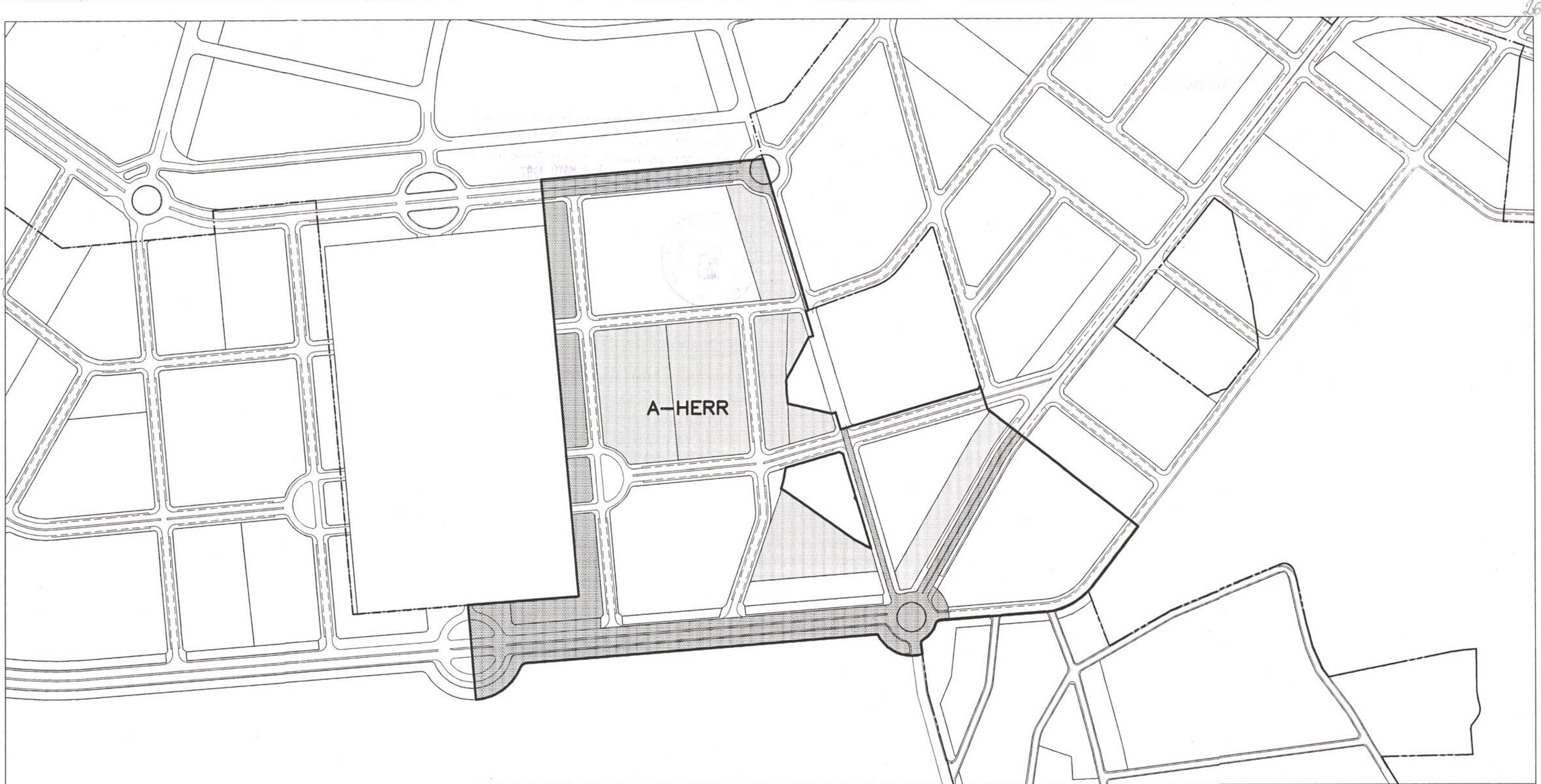
- suelo urbano
- limite del area
- limite del sector

**Dotaciones Públicas**

-  de carácter local
-  sistemas generales



<b>PLAN GENERAL DE CIUDAD REAL</b>		
<b>GESTION DEL SUELO URBANIZABLE</b>	Escala 1/4.000	Plano 5B
<b>AREAS Y SECTORES</b>	Fecha Abril-96	hoja 9
EXCMO. AYUNTAMIENTO DE CIUDAD REAL		GERENCIA MUNICIPAL DE URBANISMO
Dibujado Gerencia Municipal de Urbanismo		Arquitecto Alejandro Moyano Gomez





TRP 1.024

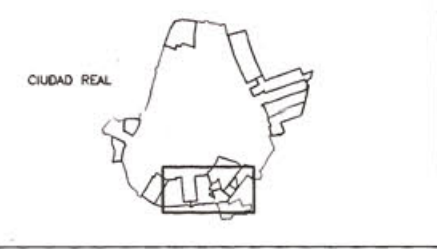
A-HERR

**Limites**

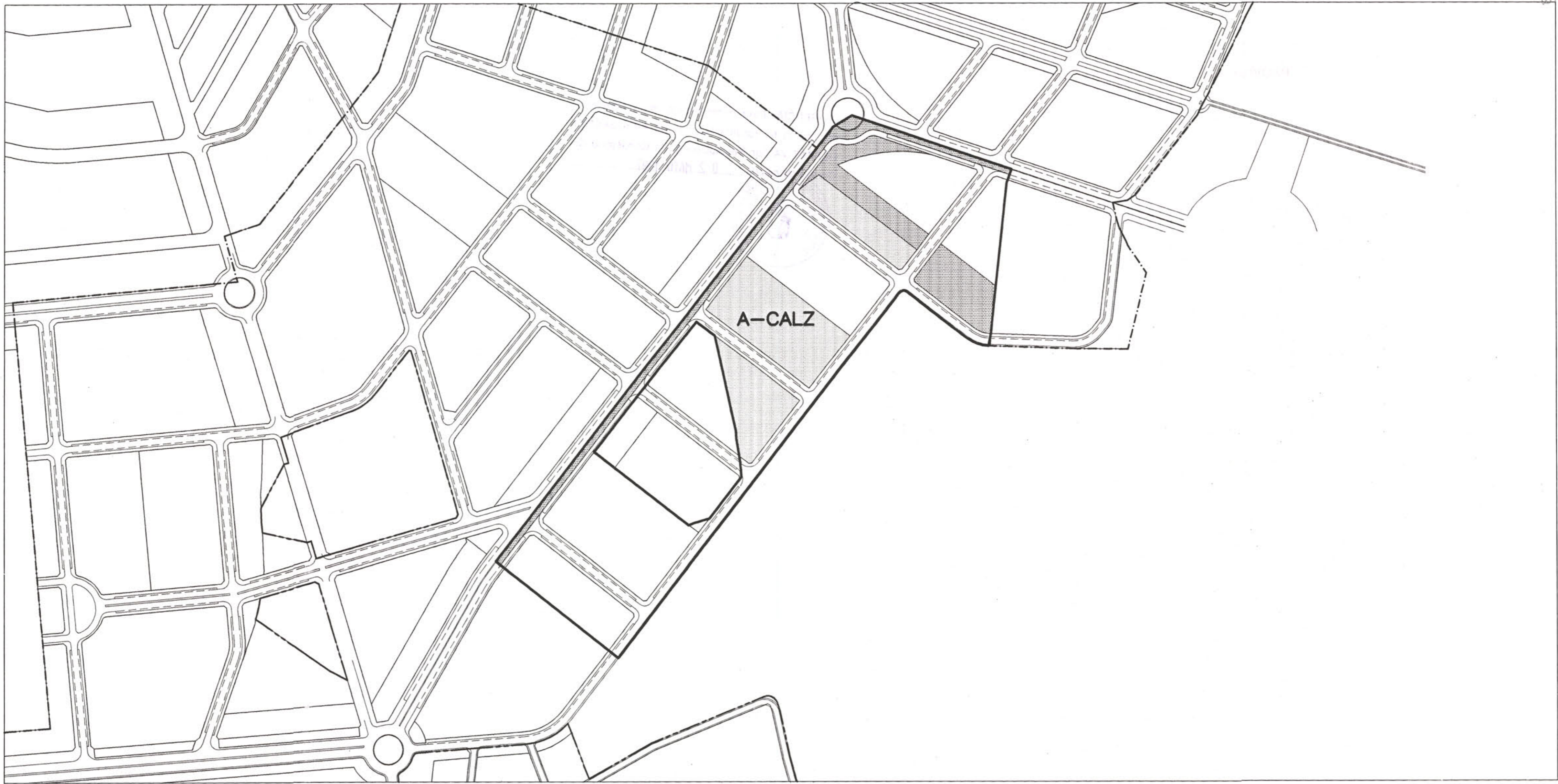
- - - - - suelo urbano
- limite del area
- — — — limite del sector

**Dotaciones Públicas**

-  de carácter local
-  sistemas generales





<b>PLAN GENERAL DE CIUDAD REAL</b>		
<b>GESTION DEL SUELO URBANIZABLE</b>	Escala 1/4.000	Plano 5B
<b>AREAS Y SECTORES</b>	Fecha Abril-96	hoja 10
EXCMO. AYUNTAMIENTO DE CIUDAD REAL		GERENCIA MUNICIPAL DE URBANISMO
Dibujado Gerencia Municipal de Urbanismo		Arquitecto Alejandro Moyano Gomez

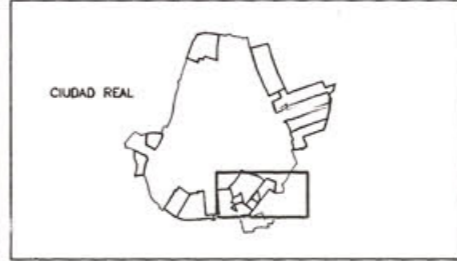



**Limites**

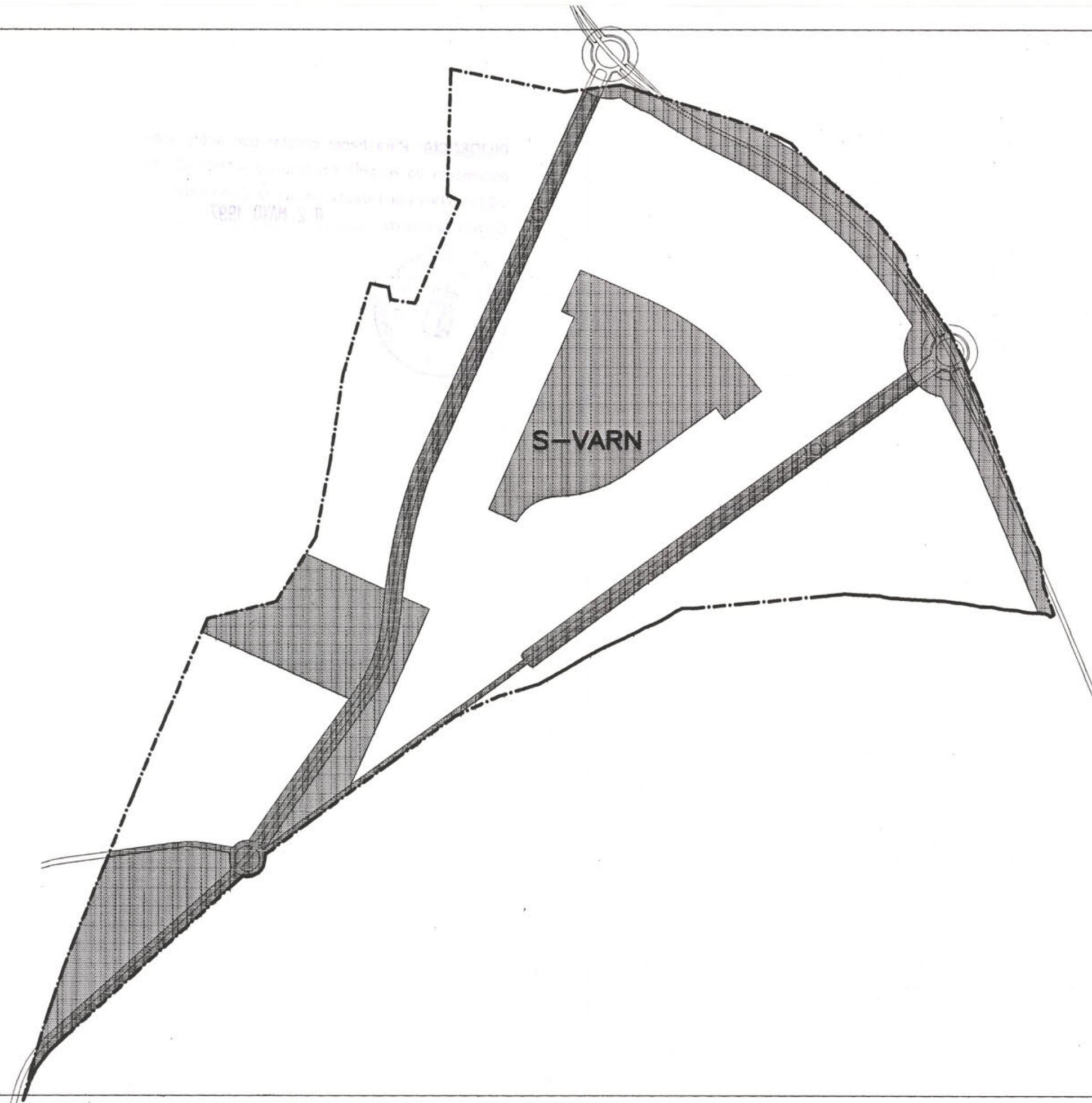
- - - - - suelo urbano
- limite del area
- — — limite del sector

**Dotaciones Públicas**

-  de carácter local
-  sistemas generales



<b>PLAN GENERAL DE CIUDAD REAL</b>		
<b>GESTION DEL SUELO URBANIZABLE</b> AREAS Y SECTORES	Escala 1/4.000	Plano <b>3B</b>
EXCMO. AYUNTAMIENTO DE CIUDAD REAL		GERENCIA MUNICIPAL DE URBANISMO
Dibujado Gerencia Municipal de Urbanismo		Fecha Abril-96
Arquitecto Alejandro Moyano Gomez		hoja 11

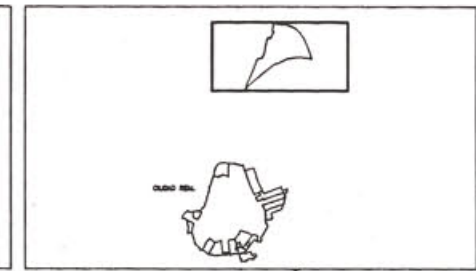


**Limites**

- suelo urbano
- limite del area
- - - limite del sector

**Dotaciones Públicas**

- [diagonal lines] de carácter local
- [cross-hatch] sistemas generales



<b>PLAN GENERAL DE CIUDAD REAL</b>		
<b>GESTION DEL SUELO URBANIZABLE</b> AREAS Y SECTORES	Escala 1/12.000	Plano <b>5B</b>
EXCMO. AYUNTAMIENTO DE CIUDAD REAL	GERENCIA MUNICIPAL DE URBANISMO	Fecha Abril-96
Dibujado Gerencia Municipal de Urbanismo		Arquitecto Alejandro Moyano Gomez